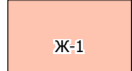


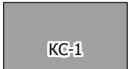

















**КАРТА ГРАДОСТРОИТЕЛЬНОГО ЗОНИРОВАНИЯ
УРЖУМСКОГО ГОРОДСКОГО ПОСЕЛЕНИЯ**

М 1:10000

Условные обозначения

	зона малозатяжной жилой застройки		зона инженерно-технических сооружений
	зона среднетяжной многоквартирной жилой застройки		коммунально-складская зона
	зона коллективных садов и огородов		зона кладбищ
	зона учреждений учебно-воспитательного назначения, здравоохранения и соцобеспечения		зона предприятий III класса опасности
	зона общественно-деловой застройки многофункционального назначения		зона предприятий IV класса опасности
	зона культурных объектов		зона предприятий V класса опасности
	рекреационная зона открытых пространств		объекты культурного наследия
	рекреационная зона природных ландшафтов		под водой
	зона сельскохозяйственных угодий		граница водоохранной зоны рек, водоемов
			граница зоны I пояса санитарной охраны источников водоснабжения

