



УРЖУМСКАЯ ГОРОДСКАЯ ДУМА ПЯТОГО СОЗЫВА

РЕШЕНИЕ

30.11.2022

№ 5/22

О внесении изменений в Генеральный план Уржумского городского поселения Уржумского района Кировской области, утвержденный решением Уржумской городской Думы второго созыва от 21.11.2011 № 47/240

В соответствии со статьей 23, 24 Градостроительного кодекса Российской Федерации, со статьями 7, 43 Федерального закона от 06.10.2003 № 131-ФЗ «Об общих принципах организации местного самоуправления в Российской Федерации», Уставом муниципального образования Уржумское городское поселение Уржумского района Кировской области, Уржумская городская Дума РЕШИЛА:

1. Утвердить координатное описание границы г. Уржума, Уржумского городского поселения, Уржумского района, Кировской области, согласно приложению. Прилагается.

2. Утвердить текстовую часть Генерального плана Уржумского городского поселения, Уржумского района, Кировской области в новой редакции.

3. Утвердить графическую часть Генерального плана Уржумского городского поселения, Уржумского района, Кировской области в соответствии с приказом Министерства экономического развития Российской Федерации от 09.01.2018 № 10.

4. Настоящее решение вступает в силу со дня его официального опубликования в «Информационном бюллетене органов местного самоуправления Уржумского района Кировской области» и подлежит публикации на сайте Уржумского муниципального района во вкладке «Уржумское городское поселение».

Председатель Уржумской городской Думы

Д.Н. Митягин

Глава администрации
Уржумского городского поселения

С.А. Медведев

ОПИСАНИЕ МЕСТОПОЛОЖЕНИЯ ГРАНИЦ
город Уржум Уржумского района Кировской области

(наименование объекта, местоположение границ которого описано (далее - объект))

Раздел 1

Сведения об объекте

№ п/п	Характеристики объекта	Описание характеристик
1	2	3
1.	Местоположение объекта	Кировская область, район Уржумский, город Уржум
2.	Площадь объекта +/- величина погрешности определения площади (P +/- Дельта P)	8652503 +/- 10295 м ²
3.	Иные характеристики объекта	-

Раздел 2

Сведения о местоположении границ объекта

1. Система координат МСК-43, зона 2

2. Сведения о характерных точках границ объекта

Обозначение характерных точек границ	Координаты, м		Метод определения координат характерной точки	Средняя квадратическая погрешность положения характерной точки (Mt), м	Описание обозначения точки на местности (при наличии)
	X	Y			
1	2	3	4	5	6
-	-	-	-	-	

3. Сведения о характерных точках части (частей) границы объекта

Обозначение характерных точек части границы	Координаты, м		Метод определения координат характерной точки	Средняя квадратическая погрешность положения характерной точки (Mt), м	Описание обозначения точки на местности (при наличии)
	X	Y			
1	2	3	4	5	6
Часть 1					
1	417912.58	2215040.02	Картометрический метод	1.00	-
2	418019.99	2215047.06	Картометрический метод	1.00	-
3	418050.50	2215049.06	Картометрический метод	1.00	-
4	418157.91	2215056.15	Картометрический метод	1.00	-
5	418186.06	2215057.99	Картометрический метод	1.00	-
6	418296.06	2215061.52	Картометрический метод	1.00	-
7	418359.11	2215064.08	Картометрический метод	1.00	-
8	418371.93	2215067.89	Картометрический метод	1.00	-
9	418385.21	2215071.80	Картометрический метод	1.00	-
10	418577.94	2215128.81	Картометрический метод	1.00	-
11	419188.60	2215309.44	Картометрический метод	1.00	-
12	419213.19	2215316.72	Картометрический метод	1.00	-
13	419372.69	2215363.88	Картометрический метод	1.00	-
14	419397.04	2215371.08	Картометрический метод	1.00	-
15	419411.00	2215426.08	Картометрический метод	1.00	-
16	419414.21	2215436.07	Картометрический метод	1.00	-

3. Сведения о характерных точках части (частей) границы объекта					
Обозначение характерных точек части границы	Координаты, м		Метод определения координат характерной точки	Средняя квадратическая погрешность положения характерной точки (Mt), м	Описание обозначения точки на местности (при наличии)
	X	Y			
1	2	3	4	5	6
17	419425.88	2215472.26	Картометрический метод	1.00	-
18	419429.02	2215481.91	Картометрический метод	1.00	-
19	419434.88	2215500.06	Картометрический метод	1.00	-
20	419438.30	2215518.81	Картометрический метод	1.00	-
21	419456.35	2215584.20	Картометрический метод	1.00	-
22	419466.55	2215614.55	Картометрический метод	1.00	-
23	419477.87	2215648.21	Картометрический метод	1.00	-
24	419494.90	2215698.52	Картометрический метод	1.00	-
25	419507.40	2215735.36	Картометрический метод	1.00	-
26	419509.52	2215734.68	Картометрический метод	1.00	-
27	419512.09	2215741.02	Картометрический метод	1.00	-
28	419452.43	2215760.37	Картометрический метод	1.00	-
29	419457.69	2215777.59	Картометрический метод	1.00	-
30	419459.29	2215782.83	Картометрический метод	1.00	-
31	419462.95	2215794.80	Картометрический метод	1.00	-
32	419525.60	2215774.45	Картометрический метод	1.00	-
33	419563.67	2215868.60	Картометрический метод	1.00	-
34	419577.17	2215906.45	Картометрический метод	1.00	-
35	419618.87	2216022.19	Картометрический метод	1.00	-
36	419654.40	2216048.45	Картометрический метод	1.00	-
37	419665.03	2216056.35	Картометрический метод	1.00	-
38	419667.36	2216058.12	Картометрический метод	1.00	-
39	419670.46	2216060.47	Картометрический метод	1.00	-
40	419672.45	2216061.87	Картометрический метод	1.00	-
41	419674.39	2216083.19	Картометрический метод	1.00	-

3. Сведения о характерных точках части (частей) границы объекта					
Обозначение характерных точек части границы	Координаты, м		Метод определения координат характерной точки	Средняя квадратическая погрешность положения характерной точки (M _t), м	Описание обозначения точки на местности (при наличии)
	X	Y			
1	2	3	4	5	6
42	419675.11	2216090.34	Картометрический метод	1.00	-
43	419677.77	2216104.54	Картометрический метод	1.00	-
44	419644.96	2216113.17	Картометрический метод	1.00	-
45	419575.85	2216134.70	Картометрический метод	1.00	-
46	419663.45	2216370.49	Картометрический метод	1.00	-
47	419659.73	2216401.24	Картометрический метод	1.00	-
48	419655.44	2216436.71	Картометрический метод	1.00	-
49	419550.42	2216465.88	Картометрический метод	1.00	-
50	419501.80	2216467.83	Картометрический метод	1.00	-
51	419341.06	2216451.95	Картометрический метод	1.00	-
52	419337.17	2216490.19	Картометрический метод	1.00	-
53	419346.88	2216516.18	Картометрический метод	1.00	-
54	419347.56	2216525.17	Картометрический метод	1.00	-
55	419420.79	2216527.14	Картометрический метод	1.00	-
56	419444.77	2216601.68	Картометрический метод	1.00	-
57	419460.32	2216654.18	Картометрический метод	1.00	-
58	419464.22	2216781.88	Картометрический метод	1.00	-
59	419513.48	2216912.82	Картометрический метод	1.00	-
60	419624.32	2217229.14	Картометрический метод	1.00	-
61	419589.31	2217251.19	Картометрический метод	1.00	-
62	419638.58	2217349.06	Картометрический метод	1.00	-
63	419683.30	2217428.14	Картометрический метод	1.00	-
64	419739.69	2217458.61	Картометрический метод	1.00	-
65	419805.82	2217470.92	Картометрический метод	1.00	-
66	419812.95	2217343.23	Картометрический метод	1.00	-

3. Сведения о характерных точках части (частей) границы объекта					
Обозначение характерных точек части границы	Координаты, м		Метод определения координат характерной точки	Средняя квадратическая погрешность положения характерной точки (M _t), м	Описание обозначения точки на местности (при наличии)
	X	Y			
1	2	3	4	5	6
67	419838.49	2217339.82	Картометрический метод	1.00	-
68	419842.66	2217341.21	Картометрический метод	1.00	-
69	419843.95	2217336.72	Картометрический метод	1.00	-
70	419852.02	2217334.66	Картометрический метод	1.00	-
71	419868.69	2217323.78	Картометрический метод	1.00	-
72	419884.74	2217286.22	Картометрический метод	1.00	-
73	419921.66	2217275.43	Картометрический метод	1.00	-
74	419931.57	2217271.92	Картометрический метод	1.00	-
75	419959.45	2217213.59	Картометрический метод	1.00	-
76	420035.94	2217222.02	Картометрический метод	1.00	-
77	420059.91	2217266.74	Картометрический метод	1.00	-
78	420080.66	2217301.09	Картометрический метод	1.00	-
79	420144.03	2217375.86	Картометрический метод	1.00	-
80	420179.56	2217407.50	Картометрический метод	1.00	-
81	420184.09	2217420.01	Картометрический метод	1.00	-
82	420189.30	2217418.62	Картометрический метод	1.00	-
83	420227.80	2217401.57	Картометрический метод	1.00	-
84	420258.59	2217385.69	Картометрический метод	1.00	-
85	420273.50	2217368.51	Картометрический метод	1.00	-
86	420295.06	2217446.67	Картометрический метод	1.00	-
87	420150.81	2217478.06	Картометрический метод	1.00	-
88	420110.44	2217485.04	Картометрический метод	1.00	-
89	420104.85	2217483.49	Картометрический метод	1.00	-
90	420080.79	2217489.44	Картометрический метод	1.00	-
91	420082.51	2217505.05	Картометрический метод	1.00	-

3. Сведения о характерных точках части (частей) границы объекта					
Обозначение характерных точек части границы	Координаты, м		Метод определения координат характерной точки	Средняя квадратическая погрешность положения характерной точки (Mt), м	Описание обозначения точки на местности (при наличии)
	X	Y			
1	2	3	4	5	6
92	420044.43	2217509.81	Картометрический метод	1.00	-
93	420045.09	2217516.55	Картометрический метод	1.00	-
94	420021.16	2217519.46	Картометрический метод	1.00	-
95	420022.73	2217531.61	Картометрический метод	1.00	-
96	419976.89	2217570.32	Картометрический метод	1.00	-
97	419908.75	2217553.39	Картометрический метод	1.00	-
98	419764.98	2217497.00	Картометрический метод	1.00	-
99	419288.72	2217315.49	Картометрический метод	1.00	-
100	419082.94	2217234.88	Картометрический метод	1.00	-
101	419073.16	2217319.90	Картометрический метод	1.00	-
102	419026.68	2217350.08	Картометрический метод	1.00	-
103	418987.56	2217398.44	Картометрический метод	1.00	-
104	418926.09	2217334.59	Картометрический метод	1.00	-
105	418891.63	2217277.35	Картометрический метод	1.00	-
106	418854.47	2217236.30	Картометрический метод	1.00	-
107	418848.13	2217229.19	Картометрический метод	1.00	-
108	418817.95	2217199.28	Картометрический метод	1.00	-
109	418801.73	2217186.38	Картометрический метод	1.00	-
110	418756.06	2217156.39	Картометрический метод	1.00	-
111	418751.33	2217153.51	Картометрический метод	1.00	-
112	418715.57	2217140.14	Картометрический метод	1.00	-
113	418681.85	2217134.76	Картометрический метод	1.00	-
114	418679.42	2217120.82	Картометрический метод	1.00	-
115	418673.14	2217116.67	Картометрический метод	1.00	-
116	418668.59	2217114.24	Картометрический метод	1.00	-

3. Сведения о характерных точках части (частей) границы объекта					
Обозначение характерных точек части границы	Координаты, м		Метод определения координат характерной точки	Средняя квадратическая погрешность положения характерной точки (Mt), м	Описание обозначения точки на местности (при наличии)
	X	Y			
1	2	3	4	5	6
117	418662.88	2217114.56	Картометрический метод	1.00	-
118	418659.37	2217116.56	Картометрический метод	1.00	-
119	418651.38	2217122.10	Картометрический метод	1.00	-
120	418643.43	2217128.08	Картометрический метод	1.00	-
121	418637.07	2217131.57	Картометрический метод	1.00	-
122	418607.49	2217133.32	Картометрический метод	1.00	-
123	418587.75	2217138.25	Картометрический метод	1.00	-
124	418410.98	2217163.58	Картометрический метод	1.00	-
125	418393.55	2217161.09	Картометрический метод	1.00	-
126	418318.95	2217167.91	Картометрический метод	1.00	-
127	418272.23	2217167.78	Картометрический метод	1.00	-
128	418241.42	2217164.92	Картометрический метод	1.00	-
129	418226.02	2217170.70	Картометрический метод	1.00	-
130	418224.18	2217195.05	Картометрический метод	1.00	-
131	418206.76	2217200.09	Картометрический метод	1.00	-
132	418192.76	2217195.49	Картометрический метод	1.00	-
133	418189.18	2217189.62	Картометрический метод	1.00	-
134	418171.34	2217194.16	Картометрический метод	1.00	-
135	418158.24	2217194.61	Картометрический метод	1.00	-
136	418150.51	2217195.00	Картометрический метод	1.00	-
137	418134.91	2217196.31	Картометрический метод	1.00	-
138	418130.77	2217196.03	Картометрический метод	1.00	-
139	418125.61	2217195.14	Картометрический метод	1.00	-
140	418124.71	2217224.16	Картометрический метод	1.00	-
141	418102.32	2217224.39	Картометрический метод	1.00	-

3. Сведения о характерных точках части (частей) границы объекта					
Обозначение характерных точек части границы	Координаты, м		Метод определения координат характерной точки	Средняя квадратическая погрешность положения характерной точки (M _t), м	Описание обозначения точки на местности (при наличии)
	X	Y			
1	2	3	4	5	6
142	418094.44	2217213.69	Картометрический метод	1.00	-
143	418060.09	2217212.06	Картометрический метод	1.00	-
144	418055.05	2217216.62	Картометрический метод	1.00	-
145	418018.59	2217228.33	Картометрический метод	1.00	-
146	418008.78	2217302.90	Картометрический метод	1.00	-
147	417998.37	2217331.72	Картометрический метод	1.00	-
148	417997.41	2217346.92	Картометрический метод	1.00	-
149	418002.54	2217362.61	Картометрический метод	1.00	-
150	418015.18	2217383.26	Картометрический метод	1.00	-
151	418030.87	2217420.40	Картометрический метод	1.00	-
152	418039.03	2217453.05	Картометрический метод	1.00	-
153	418049.12	2217495.31	Картометрический метод	1.00	-
154	418051.20	2217508.92	Картометрический метод	1.00	-
155	418049.44	2217519.96	Картометрический метод	1.00	-
156	418064.13	2217556.38	Картометрический метод	1.00	-
157	418067.93	2217568.99	Картометрический метод	1.00	-
158	418072.93	2217576.79	Картометрический метод	1.00	-
159	418075.93	2217586.20	Картометрический метод	1.00	-
160	418076.53	2217596.20	Картометрический метод	1.00	-
161	418085.73	2217631.74	Картометрический метод	1.00	-
162	418144.61	2217848.63	Картометрический метод	1.00	-
163	417985.67	2217895.35	Картометрический метод	1.00	-
164	417716.23	2217919.80	Картометрический метод	1.00	-
165	417225.63	2217796.52	Картометрический метод	1.00	-
166	417202.27	2217942.90	Картометрический метод	1.00	-

3. Сведения о характерных точках части (частей) границы объекта					
Обозначение характерных точек части границы	Координаты, м		Метод определения координат характерной точки	Средняя квадратическая погрешность положения характерной точки (Mt), м	Описание обозначения точки на местности (при наличии)
	X	Y			
1	2	3	4	5	6
167	417142.28	2218052.54	Картометрический метод	1.00	-
168	417067.19	2218329.27	Картометрический метод	1.00	-
169	417022.11	2218321.21	Картометрический метод	1.00	-
170	417009.83	2218394.07	Картометрический метод	1.00	-
171	416983.06	2218456.84	Картометрический метод	1.00	-
172	417034.95	2218484.10	Картометрический метод	1.00	-
173	417074.34	2218403.43	Картометрический метод	1.00	-
174	417112.66	2218409.75	Картометрический метод	1.00	-
175	417065.02	2218501.71	Картометрический метод	1.00	-
176	417101.18	2218552.55	Картометрический метод	1.00	-
177	417141.47	2218609.19	Картометрический метод	1.00	-
178	417147.01	2218621.37	Картометрический метод	1.00	-
179	417151.44	2218639.10	Картометрический метод	1.00	-
180	417193.21	2218818.97	Картометрический метод	1.00	-
181	417205.79	2218873.07	Картометрический метод	1.00	-
182	417208.67	2218885.46	Картометрический метод	1.00	-
183	417213.77	2218877.27	Картометрический метод	1.00	-
184	417231.85	2218888.56	Картометрический метод	1.00	-
185	417252.26	2218891.31	Картометрический метод	1.00	-
186	417347.12	2218904.06	Картометрический метод	1.00	-
187	417370.83	2218907.24	Картометрический метод	1.00	-
188	417574.70	2218846.30	Картометрический метод	1.00	-
189	417771.92	2218776.49	Картометрический метод	1.00	-
190	417808.48	2218779.82	Картометрический метод	1.00	-
191	417850.59	2218786.47	Картометрический метод	1.00	-

3. Сведения о характерных точках части (частей) границы объекта					
Обозначение характерных точек части границы	Координаты, м		Метод определения координат характерной точки	Средняя квадратическая погрешность положения характерной точки (M _t), м	Описание обозначения точки на местности (при наличии)
	X	Y			
1	2	3	4	5	6
192	417980.23	2218835.22	Картометрический метод	1.00	-
193	417998.01	2218844.12	Картометрический метод	1.00	-
194	418014.15	2218846.70	Картометрический метод	1.00	-
195	418034.52	2218847.40	Картометрический метод	1.00	-
196	418105.42	2218852.95	Картометрический метод	1.00	-
197	418100.69	2218881.36	Картометрический метод	1.00	-
198	418100.40	2218934.70	Картометрический метод	1.00	-
199	418100.29	2218959.44	Картометрический метод	1.00	-
200	417835.44	2219026.86	Картометрический метод	1.00	-
201	417775.40	2219038.72	Картометрический метод	1.00	-
202	417671.78	2219063.09	Картометрический метод	1.00	-
203	417528.76	2219030.79	Картометрический метод	1.00	-
204	417520.66	2219031.63	Картометрический метод	1.00	-
205	417485.82	2219021.22	Картометрический метод	1.00	-
206	417458.19	2219123.48	Картометрический метод	1.00	-
207	417466.28	2219120.65	Картометрический метод	1.00	-
208	417425.15	2219291.62	Картометрический метод	1.00	-
209	417421.23	2219288.99	Картометрический метод	1.00	-
210	417389.26	2219426.15	Картометрический метод	1.00	-
211	417392.03	2219429.31	Картометрический метод	1.00	-
212	417388.01	2219446.02	Картометрический метод	1.00	-
213	417425.35	2219552.52	Картометрический метод	1.00	-
214	417455.00	2219637.09	Картометрический метод	1.00	-
215	417412.03	2219641.75	Картометрический метод	1.00	-
216	417387.96	2219594.72	Картометрический метод	1.00	-

3. Сведения о характерных точках части (частей) границы объекта					
Обозначение характерных точек части границы	Координаты, м		Метод определения координат характерной точки	Средняя квадратическая погрешность положения характерной точки (Mt), м	Описание обозначения точки на местности (при наличии)
	X	Y			
1	2	3	4	5	6
217	417347.66	2219570.92	Картометрический метод	1.00	-
218	417308.49	2219498.53	Картометрический метод	1.00	-
219	417300.83	2219404.85	Картометрический метод	1.00	-
220	417267.62	2219346.09	Картометрический метод	1.00	-
221	417254.84	2219304.36	Картометрический метод	1.00	-
222	417254.84	2219295.73	Картометрический метод	1.00	-
223	417247.47	2219307.37	Картометрический метод	1.00	-
224	417235.24	2219310.31	Картометрический метод	1.00	-
225	417237.13	2219308.48	Картометрический метод	1.00	-
226	417238.28	2219306.69	Картометрический метод	1.00	-
227	417238.51	2219304.84	Картометрический метод	1.00	-
228	417231.64	2219293.10	Картометрический метод	1.00	-
229	417231.31	2219290.97	Картометрический метод	1.00	-
230	417231.46	2219290.30	Картометрический метод	1.00	-
231	417232.12	2219288.57	Картометрический метод	1.00	-
232	417233.13	2219287.19	Картометрический метод	1.00	-
233	417240.35	2219281.24	Картометрический метод	1.00	-
234	417241.52	2219279.42	Картометрический метод	1.00	-
235	417245.18	2219263.56	Картометрический метод	1.00	-
236	417246.44	2219260.91	Картометрический метод	1.00	-
237	417254.84	2219254.30	Картометрический метод	1.00	-
238	417254.84	2219251.77	Картометрический метод	1.00	-
239	417244.84	2219259.63	Картометрический метод	1.00	-
240	417243.28	2219262.90	Картометрический метод	1.00	-
241	417239.65	2219278.63	Картометрический метод	1.00	-

3. Сведения о характерных точках части (частей) границы объекта					
Обозначение характерных точек части границы	Координаты, м		Метод определения координат характерной точки	Средняя квадратическая погрешность положения характерной точки (Mt), м	Описание обозначения точки на местности (при наличии)
	X	Y			
1	2	3	4	5	6
242	417238.84	2219279.89	Картометрический метод	1.00	-
243	417231.67	2219285.80	Картометрический метод	1.00	-
244	417230.35	2219287.61	Картометрический метод	1.00	-
245	417229.54	2219289.72	Картометрический метод	1.00	-
246	417229.28	2219290.90	Картометрический метод	1.00	-
247	417229.73	2219293.78	Картометрический метод	1.00	-
248	417235.87	2219304.29	Картометрический метод	1.00	-
249	417235.74	2219306.04	Картометрический метод	1.00	-
250	417234.62	2219308.04	Картометрический метод	1.00	-
251	417230.80	2219311.37	Картометрический метод	1.00	-
252	417201.81	2219316.25	Картометрический метод	1.00	-
253	417209.70	2219323.09	Картометрический метод	1.00	-
254	417245.47	2219333.31	Картометрический метод	1.00	-
255	417252.28	2219352.90	Картометрический метод	1.00	-
256	417266.77	2219382.71	Картометрический метод	1.00	-
257	417266.77	2219400.59	Картометрический метод	1.00	-
258	417266.77	2219439.77	Картометрический метод	1.00	-
259	417288.25	2219472.30	Картометрический метод	1.00	-
260	417235.36	2219511.81	Картометрический метод	1.00	-
261	417213.14	2219526.59	Картометрический метод	1.00	-
262	417201.20	2219537.34	Картометрический метод	1.00	-
263	417112.88	2219603.32	Картометрический метод	1.00	-
264	417089.40	2219578.82	Картометрический метод	1.00	-
265	417091.32	2219554.74	Картометрический метод	1.00	-
266	417092.17	2219523.24	Картометрический метод	1.00	-

3. Сведения о характерных точках части (частей) границы объекта					
Обозначение характерных точек части границы	Координаты, м		Метод определения координат характерной точки	Средняя квадратическая погрешность положения характерной точки (M _t), м	Описание обозначения точки на местности (при наличии)
	X	Y			
1	2	3	4	5	6
267	417098.13	2219504.49	Картометрический метод	1.00	-
268	417166.26	2219426.99	Картометрический метод	1.00	-
269	417178.19	2219415.07	Картометрический метод	1.00	-
270	417195.22	2219387.82	Картометрический метод	1.00	-
271	417192.67	2219375.90	Картометрический метод	1.00	-
272	417179.04	2219369.08	Картометрический метод	1.00	-
273	417150.94	2219383.56	Картометрический метод	1.00	-
274	417122.83	2219404.85	Картометрический метод	1.00	-
275	417113.46	2219448.28	Картометрический метод	1.00	-
276	417098.99	2219467.87	Картометрический метод	1.00	-
277	417064.07	2219477.25	Картометрический метод	1.00	-
278	417053.85	2219493.42	Картометрический метод	1.00	-
279	417053.85	2219513.86	Картометрический метод	1.00	-
280	417040.23	2219518.12	Картометрический метод	1.00	-
281	417030.01	2219514.71	Картометрический метод	1.00	-
282	416997.89	2219455.03	Картометрический метод	1.00	-
283	416994.24	2219448.28	Картометрический метод	1.00	-
284	416978.05	2219407.41	Картометрический метод	1.00	-
285	416963.57	2219376.74	Картометрический метод	1.00	-
286	416952.36	2219367.76	Картометрический метод	1.00	-
287	416938.03	2219356.31	Картометрический метод	1.00	-
288	416885.60	2219362.51	Картометрический метод	1.00	-
289	416866.12	2219336.72	Картометрический метод	1.00	-
290	416867.34	2219336.72	Картометрический метод	1.00	-
291	416880.11	2219326.50	Картометрический метод	1.00	-

3. Сведения о характерных точках части (частей) границы объекта					
Обозначение характерных точек части границы	Координаты, м		Метод определения координат характерной точки	Средняя квадратическая погрешность положения характерной точки (M _t), м	Описание обозначения точки на местности (при наличии)
	X	Y			
1	2	3	4	5	6
292	416846.05	2219279.66	Картометрический метод	1.00	-
293	416800.06	2219220.04	Картометрический метод	1.00	-
294	416776.21	2219188.53	Картометрический метод	1.00	-
295	416759.20	2219176.56	Картометрический метод	1.00	-
296	416758.80	2219177.00	Картометрический метод	1.00	-
297	416755.57	2219174.00	Картометрический метод	1.00	-
298	416753.22	2219172.35	Картометрический метод	1.00	-
299	416721.71	2219153.62	Картометрический метод	1.00	-
300	416710.39	2219147.09	Картометрический метод	1.00	-
301	416698.53	2219133.65	Картометрический метод	1.00	-
302	416694.98	2219134.73	Картометрический метод	1.00	-
303	416689.51	2219127.44	Картометрический метод	1.00	-
304	416686.79	2219123.81	Картометрический метод	1.00	-
305	416639.95	2219129.77	Картометрический метод	1.00	-
306	416623.77	2219121.26	Картометрический метод	1.00	-
307	416599.07	2219101.66	Картометрический метод	1.00	-
308	416584.51	2219131.23	Картометрический метод	1.00	-
309	416582.71	2219134.90	Картометрический метод	1.00	-
310	416543.97	2219146.60	Картометрический метод	1.00	-
311	416525.88	2219184.00	Картометрический метод	1.00	-
312	416488.63	2219162.89	Картометрический метод	1.00	-
313	416488.63	2219162.89	Картометрический метод	1.00	-
314	416501.98	2219150.21	Картометрический метод	1.00	-
315	416504.54	2219141.69	Картометрический метод	1.00	-
316	416507.09	2219122.11	Картометрический метод	1.00	-

3. Сведения о характерных точках части (частей) границы объекта					
Обозначение характерных точек части границы	Координаты, м		Метод определения координат характерной точки	Средняя квадратическая погрешность положения характерной точки (M _t), м	Описание обозначения точки на местности (при наличии)
	X	Y			
1	2	3	4	5	6
317	416503.68	2219101.66	Картометрический метод	1.00	-
318	416488.98	2219094.32	Картометрический метод	1.00	-
319	416491.01	2219096.65	Картометрический метод	1.00	-
320	416484.44	2219103.43	Картометрический метод	1.00	-
321	416467.91	2219114.61	Картометрический метод	1.00	-
322	416456.56	2219101.97	Картометрический метод	1.00	-
323	416455.68	2219101.25	Картометрический метод	1.00	-
324	416434.70	2219110.18	Картометрический метод	1.00	-
325	416427.43	2219124.84	Картометрический метод	1.00	-
326	416418.58	2219117.56	Картометрический метод	1.00	-
327	416412.25	2219112.40	Картометрический метод	1.00	-
328	416386.80	2219091.31	Картометрический метод	1.00	-
329	416364.13	2219071.19	Картометрический метод	1.00	-
330	416298.74	2218955.47	Картометрический метод	1.00	-
331	416372.87	2218914.52	Картометрический метод	1.00	-
332	416394.25	2218870.61	Картометрический метод	1.00	-
333	416424.70	2218834.53	Картометрический метод	1.00	-
334	416468.43	2218780.86	Картометрический метод	1.00	-
335	416483.34	2218768.86	Картометрический метод	1.00	-
336	416500.18	2218750.48	Картометрический метод	1.00	-
337	416537.70	2218706.71	Картометрический метод	1.00	-
338	416564.35	2218688.43	Картометрический метод	1.00	-
339	416582.66	2218668.69	Картометрический метод	1.00	-
340	416592.12	2218653.52	Картометрический метод	1.00	-
341	416607.07	2218621.72	Картометрический метод	1.00	-

3. Сведения о характерных точках части (частей) границы объекта					
Обозначение характерных точек части границы	Координаты, м		Метод определения координат характерной точки	Средняя квадратическая погрешность положения характерной точки (M _t), м	Описание обозначения точки на местности (при наличии)
	X	Y			
1	2	3	4	5	6
342	416616.00	2218589.61	Картометрический метод	1.00	-
343	416618.73	2218552.10	Картометрический метод	1.00	-
344	416608.82	2218477.96	Картометрический метод	1.00	-
345	416601.70	2218434.28	Картометрический метод	1.00	-
346	416600.35	2218378.43	Картометрический метод	1.00	-
347	416603.96	2218328.94	Картометрический метод	1.00	-
348	416625.12	2218285.95	Картометрический метод	1.00	-
349	416672.46	2218228.02	Картометрический метод	1.00	-
350	416695.64	2218182.07	Картометрический метод	1.00	-
351	416704.21	2218151.72	Картометрический метод	1.00	-
352	416695.03	2218114.25	Картометрический метод	1.00	-
353	416673.11	2218083.88	Картометрический метод	1.00	-
354	416571.26	2218090.80	Картометрический метод	1.00	-
355	416556.15	2218116.08	Картометрический метод	1.00	-
356	416505.55	2218106.48	Картометрический метод	1.00	-
357	416449.55	2218133.55	Картометрический метод	1.00	-
358	416411.30	2218198.48	Картометрический метод	1.00	-
359	416385.46	2218114.11	Картометрический метод	1.00	-
360	416377.50	2218070.80	Картометрический метод	1.00	-
361	416359.37	2217405.67	Картометрический метод	1.00	-
362	416343.99	2217405.72	Картометрический метод	1.00	-
363	416198.84	2217408.15	Картометрический метод	1.00	-
364	415960.41	2217409.79	Картометрический метод	1.00	-
365	415842.87	2217250.42	Картометрический метод	1.00	-
366	415809.20	2217190.20	Картометрический метод	1.00	-

3. Сведения о характерных точках части (частей) границы объекта					
Обозначение характерных точек части границы	Координаты, м		Метод определения координат характерной точки	Средняя квадратическая погрешность положения характерной точки (M _t), м	Описание обозначения точки на местности (при наличии)
	X	Y			
1	2	3	4	5	6
367	415799.59	2217191.74	Картометрический метод	1.00	-
368	415786.77	2217174.36	Картометрический метод	1.00	-
369	415760.92	2217174.94	Картометрический метод	1.00	-
370	415732.39	2217177.06	Картометрический метод	1.00	-
371	415711.67	2217178.60	Картометрический метод	1.00	-
372	415706.58	2217173.54	Картометрический метод	1.00	-
373	415680.32	2217031.16	Картометрический метод	1.00	-
374	415496.66	2217046.00	Картометрический метод	1.00	-
375	415489.41	2216992.46	Картометрический метод	1.00	-
376	415487.55	2216974.82	Картометрический метод	1.00	-
377	415487.90	2216972.71	Картометрический метод	1.00	-
378	415477.41	2216890.71	Картометрический метод	1.00	-
379	415466.62	2216820.55	Картометрический метод	1.00	-
380	415466.11	2216802.23	Картометрический метод	1.00	-
381	415461.90	2216771.75	Картометрический метод	1.00	-
382	415446.46	2216642.12	Картометрический метод	1.00	-
383	415511.98	2216629.41	Картометрический метод	1.00	-
384	415527.66	2216626.34	Картометрический метод	1.00	-
385	415516.58	2216592.44	Картометрический метод	1.00	-
386	415895.57	2216521.50	Картометрический метод	1.00	-
387	416011.42	2216394.32	Картометрический метод	1.00	-
388	416008.40	2216232.81	Картометрический метод	1.00	-
389	416577.69	2216266.73	Картометрический метод	1.00	-
390	416579.66	2216266.84	Картометрический метод	1.00	-
391	416601.59	2216268.15	Картометрический метод	1.00	-

3. Сведения о характерных точках части (частей) границы объекта					
Обозначение характерных точек части границы	Координаты, м		Метод определения координат характерной точки	Средняя квадратическая погрешность положения характерной точки (M _t), м	Описание обозначения точки на местности (при наличии)
	X	Y			
1	2	3	4	5	6
392	416603.58	2216228.72	Картометрический метод	1.00	-
393	416610.39	2216132.05	Картометрический метод	1.00	-
394	416613.99	2216072.68	Картометрический метод	1.00	-
395	416620.84	2216066.79	Картометрический метод	1.00	-
396	416640.91	2216051.10	Картометрический метод	1.00	-
397	416646.62	2216046.70	Картометрический метод	1.00	-
398	416727.73	2216056.17	Картометрический метод	1.00	-
399	416755.65	2216059.36	Картометрический метод	1.00	-
400	416779.01	2215915.60	Картометрический метод	1.00	-
401	416798.82	2215794.02	Картометрический метод	1.00	-
402	416798.78	2215691.39	Картометрический метод	1.00	-
403	416798.77	2215640.25	Картометрический метод	1.00	-
404	416798.72	2215578.54	Картометрический метод	1.00	-
405	416920.23	2215619.00	Картометрический метод	1.00	-
406	417066.70	2215669.32	Картометрический метод	1.00	-
407	417110.01	2215765.88	Картометрический метод	1.00	-
408	417353.43	2215888.85	Картометрический метод	1.00	-
409	417368.30	2215893.56	Картометрический метод	1.00	-
410	417394.81	2215906.87	Картометрический метод	1.00	-
411	417432.97	2215925.91	Картометрический метод	1.00	-
412	417474.57	2215946.79	Картометрический метод	1.00	-
413	417483.11	2215951.07	Картометрический метод	1.00	-
414	417501.29	2215960.18	Картометрический метод	1.00	-
415	417510.27	2215964.68	Картометрический метод	1.00	-
416	417519.16	2215969.11	Картометрический метод	1.00	-

3. Сведения о характерных точках части (частей) границы объекта					
Обозначение характерных точек части границы	Координаты, м		Метод определения координат характерной точки	Средняя квадратическая погрешность положения характерной точки (M _t), м	Описание обозначения точки на местности (при наличии)
	X	Y			
1	2	3	4	5	6
417	417526.14	2215972.61	Картометрический метод	1.00	-
418	417536.67	2215977.93	Картометрический метод	1.00	-
419	417560.85	2215989.99	Картометрический метод	1.00	-
420	417570.73	2215994.93	Картометрический метод	1.00	-
421	417589.68	2216004.41	Картометрический метод	1.00	-
422	417803.72	2216116.22	Картометрический метод	1.00	-
423	417832.09	2216130.99	Картометрический метод	1.00	-
424	417859.22	2216069.00	Картометрический метод	1.00	-
425	417877.16	2216027.70	Картометрический метод	1.00	-
426	417885.07	2216012.50	Картометрический метод	1.00	-
427	417887.57	2216007.85	Картометрический метод	1.00	-
428	417908.72	2215967.23	Картометрический метод	1.00	-
429	417941.77	2215904.00	Картометрический метод	1.00	-
430	417945.73	2215896.60	Картометрический метод	1.00	-
431	417960.88	2215869.02	Картометрический метод	1.00	-
432	417933.62	2215826.63	Картометрический метод	1.00	-
433	417920.01	2215802.04	Картометрический метод	1.00	-
434	417901.22	2215770.84	Картометрический метод	1.00	-
435	417866.87	2215709.13	Картометрический метод	1.00	-
436	417893.29	2215692.94	Картометрический метод	1.00	-
437	417919.71	2215676.66	Картометрический метод	1.00	-
438	417938.97	2215665.02	Картометрический метод	1.00	-
439	417957.99	2215653.04	Картометрический метод	1.00	-
440	417975.79	2215642.12	Картометрический метод	1.00	-
441	417993.26	2215631.36	Картометрический метод	1.00	-

3. Сведения о характерных точках части (частей) границы объекта					
Обозначение характерных точек части границы	Координаты, м		Метод определения координат характерной точки	Средняя квадратическая погрешность положения характерной точки (M _t), м	Описание обозначения точки на местности (при наличии)
	X	Y			
1	2	3	4	5	6
442	418009.82	2215621.13	Картометрический метод	1.00	-
443	418029.98	2215608.75	Картометрический метод	1.00	-
444	418053.81	2215594.03	Картометрический метод	1.00	-
445	418068.14	2215585.32	Картометрический метод	1.00	-
446	418075.57	2215576.48	Картометрический метод	1.00	-
447	418101.19	2215561.72	Картометрический метод	1.00	-
448	418137.56	2215541.91	Картометрический метод	1.00	-
449	418155.02	2215531.08	Картометрический метод	1.00	-
450	418169.46	2215522.06	Картометрический метод	1.00	-
451	418179.81	2215509.31	Картометрический метод	1.00	-
452	418198.16	2215486.49	Картометрический метод	1.00	-
453	418218.30	2215461.53	Картометрический метод	1.00	-
454	418243.28	2215430.60	Картометрический метод	1.00	-
455	418254.53	2215416.62	Картометрический метод	1.00	-
456	418209.51	2215380.32	Картометрический метод	1.00	-
457	418164.96	2215340.86	Картометрический метод	1.00	-
458	418162.50	2215342.47	Картометрический метод	1.00	-
459	418151.65	2215348.99	Картометрический метод	1.00	-
460	418141.79	2215354.84	Картометрический метод	1.00	-
461	418120.31	2215367.57	Картометрический метод	1.00	-
462	418112.47	2215372.24	Картометрический метод	1.00	-
463	418094.56	2215382.87	Картометрический метод	1.00	-
464	418083.48	2215389.45	Картометрический метод	1.00	-
465	418068.71	2215398.23	Картометрический метод	1.00	-
466	418054.82	2215406.46	Картометрический метод	1.00	-

3. Сведения о характерных точках части (частей) границы объекта					
Обозначение характерных точек части границы	Координаты, м		Метод определения координат характерной точки	Средняя квадратическая погрешность положения характерной точки (M _t), м	Описание обозначения точки на местности (при наличии)
	X	Y			
1	2	3	4	5	6
467	418042.97	2215413.58	Картометрический метод	1.00	-
468	418026.51	2215423.33	Картометрический метод	1.00	-
469	418017.10	2215428.87	Картометрический метод	1.00	-
470	417998.42	2215440.00	Картометрический метод	1.00	-
471	417991.37	2215444.23	Картометрический метод	1.00	-
472	417970.77	2215456.47	Картометрический метод	1.00	-
473	417965.63	2215459.52	Картометрический метод	1.00	-
474	417943.36	2215472.80	Картометрический метод	1.00	-
475	417939.77	2215474.89	Картометрический метод	1.00	-
476	417916.15	2215488.93	Картометрический метод	1.00	-
477	417914.03	2215490.17	Картометрический метод	1.00	-
478	417889.29	2215504.94	Картометрический метод	1.00	-
479	417888.17	2215505.53	Картометрический метод	1.00	-
480	417862.43	2215520.83	Картометрический метод	1.00	-
481	417836.24	2215536.42	Картометрический метод	1.00	-
482	417811.74	2215550.94	Картометрический метод	1.00	-
483	417810.05	2215551.96	Картометрический метод	1.00	-
484	417792.92	2215562.17	Картометрический метод	1.00	-
485	417779.50	2215569.76	Картометрический метод	1.00	-
486	417682.66	2215417.66	Картометрический метод	1.00	-
487	417592.01	2215270.01	Картометрический метод	1.00	-
488	417581.58	2215253.32	Картометрический метод	1.00	-
489	417574.87	2215242.77	Картометрический метод	1.00	-
490	417553.66	2215209.14	Картометрический метод	1.00	-
491	417870.20	2215059.79	Картометрический метод	1.00	-

3. Сведения о характерных точках части (частей) границы объекта					
Обозначение характерных точек части границы	Координаты, м		Метод определения координат характерной точки	Средняя квадратическая погрешность положения характерной точки (Mt), м	Описание обозначения точки на местности (при наличии)
	X	Y			
1	2	3	4	5	6
1	417912.58	2215040.02	Картометрический метод	1.00	-
492	417252.81	2219192.57	Картометрический метод	1.00	-
493	417249.50	2219189.91	Картометрический метод	1.00	-
494	417243.64	2219187.34	Картометрический метод	1.00	-
495	417240.04	2219186.58	Картометрический метод	1.00	-
496	417236.26	2219185.01	Картометрический метод	1.00	-
497	417230.54	2219180.15	Картометрический метод	1.00	-
498	417228.90	2219175.40	Картометрический метод	1.00	-
499	417224.96	2219142.25	Картометрический метод	1.00	-
500	417224.41	2219141.04	Картометрический метод	1.00	-
501	417217.90	2219133.72	Картометрический метод	1.00	-
502	417217.37	2219131.18	Картометрический метод	1.00	-
503	417217.35	2219129.63	Картометрический метод	1.00	-
504	417219.53	2219126.71	Картометрический метод	1.00	-
505	417220.29	2219125.37	Картометрический метод	1.00	-
506	417220.27	2219124.60	Картометрический метод	1.00	-
507	417219.61	2219122.60	Картометрический метод	1.00	-
508	417217.96	2219119.79	Картометрический метод	1.00	-
509	417217.70	2219118.12	Картометрический метод	1.00	-
510	417217.61	2219116.29	Картометрический метод	1.00	-
511	417219.13	2219098.60	Картометрический метод	1.00	-
512	417218.37	2219096.34	Картометрический метод	1.00	-
513	417217.66	2219095.88	Картометрический метод	1.00	-
514	417195.69	2219090.23	Картометрический метод	1.00	-
515	417192.87	2219087.37	Картометрический метод	1.00	-

3. Сведения о характерных точках части (частей) границы объекта					
Обозначение характерных точек части границы	Координаты, м		Метод определения координат характерной точки	Средняя квадратическая погрешность положения характерной точки (M _t), м	Описание обозначения точки на местности (при наличии)
	X	Y			
1	2	3	4	5	6
516	417192.62	2219085.02	Картометрический метод	1.00	-
517	417193.17	2219083.70	Картометрический метод	1.00	-
518	417194.42	2219082.08	Картометрический метод	1.00	-
519	417196.91	2219080.63	Картометрический метод	1.00	-
520	417198.76	2219079.22	Картометрический метод	1.00	-
521	417200.13	2219077.03	Картометрический метод	1.00	-
522	417204.14	2219065.83	Картометрический метод	1.00	-
523	417205.23	2219052.38	Картометрический метод	1.00	-
524	417203.55	2219047.76	Картометрический метод	1.00	-
525	417190.40	2219032.65	Картометрический метод	1.00	-
526	417187.66	2219026.35	Картометрический метод	1.00	-
527	417184.12	2219019.12	Картометрический метод	1.00	-
528	417183.02	2219018.21	Картометрический метод	1.00	-
529	417181.26	2219017.49	Картометрический метод	1.00	-
530	417179.06	2219016.14	Картометрический метод	1.00	-
531	417165.73	2219001.80	Картометрический метод	1.00	-
532	417155.88	2218997.27	Картометрический метод	1.00	-
533	417151.96	2218996.08	Картометрический метод	1.00	-
534	417150.27	2218996.31	Картометрический метод	1.00	-
535	417141.20	2219001.21	Картометрический метод	1.00	-
536	417132.32	2219002.99	Картометрический метод	1.00	-
537	417127.70	2219001.68	Картометрический метод	1.00	-
538	417126.21	2218999.82	Картометрический метод	1.00	-
539	417125.73	2218996.13	Картометрический метод	1.00	-
540	417129.06	2218979.96	Картометрический метод	1.00	-

3. Сведения о характерных точках части (частей) границы объекта					
Обозначение характерных точек части границы	Координаты, м		Метод определения координат характерной точки	Средняя квадратическая погрешность положения характерной точки (Mt), м	Описание обозначения точки на местности (при наличии)
	X	Y			
1	2	3	4	5	6
541	417131.89	2218971.85	Картометрический метод	1.00	-
542	417131.74	2218968.83	Картометрический метод	1.00	-
543	417130.52	2218967.04	Картометрический метод	1.00	-
544	417128.24	2218965.80	Картометрический метод	1.00	-
545	417127.58	2218965.80	Картометрический метод	1.00	-
546	417124.62	2218967.68	Картометрический метод	1.00	-
547	417121.01	2218969.37	Картометрический метод	1.00	-
548	417114.45	2218968.49	Картометрический метод	1.00	-
549	417108.02	2218966.80	Картометрический метод	1.00	-
550	417096.96	2218954.95	Картометрический метод	1.00	-
551	417086.62	2218939.86	Картометрический метод	1.00	-
552	417083.76	2218937.47	Картометрический метод	1.00	-
553	417072.68	2218935.27	Картометрический метод	1.00	-
554	417070.97	2218935.46	Картометрический метод	1.00	-
555	417070.54	2218935.95	Картометрический метод	1.00	-
556	417070.23	2218937.24	Картометрический метод	1.00	-
557	417068.62	2218935.36	Картометрический метод	1.00	-
558	417068.71	2218934.99	Картометрический метод	1.00	-
559	417069.99	2218933.56	Картометрический метод	1.00	-
560	417072.76	2218933.25	Картометрический метод	1.00	-
561	417050.06	2218921.97	Картометрический метод	1.00	-
562	417029.47	2218907.45	Картометрический метод	1.00	-
563	417015.21	2218893.87	Картометрический метод	1.00	-
564	416999.88	2218868.28	Картометрический метод	1.00	-
565	416995.61	2218873.45	Картометрический метод	1.00	-

3. Сведения о характерных точках части (частей) границы объекта					
Обозначение характерных точек части границы	Координаты, м		Метод определения координат характерной точки	Средняя квадратическая погрешность положения характерной точки (Mt), м	Описание обозначения точки на местности (при наличии)
	X	Y			
1	2	3	4	5	6
566	416983.77	2218859.19	Картометрический метод	1.00	-
567	416982.13	2218860.95	Картометрический метод	1.00	-
568	416977.81	2218862.37	Картометрический метод	1.00	-
569	416972.66	2218861.76	Картометрический метод	1.00	-
570	416971.39	2218866.45	Картометрический метод	1.00	-
571	416971.49	2218870.07	Картометрический метод	1.00	-
572	416975.53	2218876.98	Картометрический метод	1.00	-
573	416977.46	2218877.64	Картометрический метод	1.00	-
574	416994.33	2218874.99	Картометрический метод	1.00	-
575	416996.42	2218876.02	Картометрический метод	1.00	-
576	417010.90	2218895.46	Картометрический метод	1.00	-
577	417011.51	2218897.61	Картометрический метод	1.00	-
578	417008.33	2218906.97	Картометрический метод	1.00	-
579	417008.36	2218907.86	Картометрический метод	1.00	-
580	417009.03	2218909.10	Картометрический метод	1.00	-
581	417026.68	2218921.35	Картометрический метод	1.00	-
582	417046.60	2218927.52	Картометрический метод	1.00	-
583	417045.00	2218929.12	Картометрический метод	1.00	-
584	417025.79	2218923.17	Картометрический метод	1.00	-
585	417007.50	2218910.47	Картометрический метод	1.00	-
586	417006.37	2218908.40	Картометрический метод	1.00	-
587	417006.32	2218906.67	Картометрический метод	1.00	-
588	417009.41	2218897.55	Картометрический метод	1.00	-
589	417009.08	2218896.36	Картометрический метод	1.00	-
590	416995.57	2218878.18	Картометрический метод	1.00	-

3. Сведения о характерных точках части (частей) границы объекта					
Обозначение характерных точек части границы	Координаты, м		Метод определения координат характерной точки	Средняя квадратическая погрешность положения характерной точки (M _t), м	Описание обозначения точки на местности (при наличии)
	X	Y			
1	2	3	4	5	6
591	416995.21	2218877.82	Картометрический метод	1.00	-
592	416993.85	2218877.24	Картометрический метод	1.00	-
593	416977.15	2218879.65	Картометрический метод	1.00	-
594	416974.41	2218878.70	Картометрический метод	1.00	-
595	416973.19	2218877.40	Картометрический метод	1.00	-
596	416969.50	2218870.60	Картометрический метод	1.00	-
597	416969.38	2218866.22	Картометрический метод	1.00	-
598	416970.43	2218862.10	Картометрический метод	1.00	-
599	416957.44	2218856.76	Картометрический метод	1.00	-
600	416957.75	2218861.63	Картометрический метод	1.00	-
601	416956.90	2218866.37	Картометрический метод	1.00	-
602	416955.06	2218858.09	Картометрический метод	1.00	-
603	416957.41	2218851.03	Картометрический метод	1.00	-
604	416971.89	2218856.95	Картометрический метод	1.00	-
605	416973.58	2218850.81	Картометрический метод	1.00	-
606	416974.16	2218834.63	Картометрический метод	1.00	-
607	416980.61	2218829.98	Картометрический метод	1.00	-
608	416996.79	2218835.95	Картометрический метод	1.00	-
609	417079.41	2218916.01	Картометрический метод	1.00	-
610	417150.94	2218967.10	Картометрический метод	1.00	-
611	417185.86	2218991.80	Картометрический метод	1.00	-
612	417197.66	2219009.03	Картометрический метод	1.00	-
613	417212.25	2219030.98	Картометрический метод	1.00	-
614	417213.12	2219043.12	Картометрический метод	1.00	-
615	417196.50	2219025.83	Картометрический метод	1.00	-

3. Сведения о характерных точках части (частей) границы объекта					
Обозначение характерных точек части границы	Координаты, м		Метод определения координат характерной точки	Средняя квадратическая погрешность положения характерной точки (M _t), м	Описание обозначения точки на местности (при наличии)
	X	Y			
1	2	3	4	5	6
616	417184.40	2219016.74	Картометрический метод	1.00	-
617	417185.48	2219017.91	Картометрический метод	1.00	-
618	417189.51	2219025.60	Картометрический метод	1.00	-
619	417192.11	2219031.56	Картометрический метод	1.00	-
620	417205.30	2219046.72	Картометрический метод	1.00	-
621	417207.25	2219052.11	Картометрический метод	1.00	-
622	417206.11	2219066.26	Картометрический метод	1.00	-
623	417201.94	2219077.91	Картометрический метод	1.00	-
624	417200.27	2219080.59	Картометрический метод	1.00	-
625	417198.02	2219082.30	Картометрический метод	1.00	-
626	417195.76	2219083.62	Картометрический метод	1.00	-
627	417194.91	2219084.71	Картометрический метод	1.00	-
628	417194.66	2219085.32	Картометрический метод	1.00	-
629	417194.78	2219086.46	Картометрический метод	1.00	-
630	417196.72	2219088.43	Картометрический метод	1.00	-
631	417217.78	2219093.85	Картометрический метод	1.00	-
632	417220.87	2219101.75	Картометрический метод	1.00	-
633	417219.60	2219116.46	Картометрический метод	1.00	-
634	417219.90	2219119.15	Картометрический метод	1.00	-
635	417221.44	2219121.76	Картометрический метод	1.00	-
636	417222.26	2219124.25	Картометрический метод	1.00	-
637	417222.30	2219125.88	Картометрический метод	1.00	-
638	417221.20	2219127.80	Картометрический метод	1.00	-
639	417219.36	2219130.28	Картометрический метод	1.00	-
640	417219.37	2219130.96	Картометрический метод	1.00	-

3. Сведения о характерных точках части (частей) границы объекта					
Обозначение характерных точек части границы	Координаты, м		Метод определения координат характерной точки	Средняя квадратическая погрешность положения характерной точки (M _t), м	Описание обозначения точки на местности (при наличии)
	X	Y			
1	2	3	4	5	6
641	417219.75	2219132.79	Картометрический метод	1.00	-
642	417226.11	2219139.94	Картометрический метод	1.00	-
643	417226.91	2219141.70	Картометрический метод	1.00	-
644	417230.86	2219174.95	Картометрический метод	1.00	-
645	417232.25	2219178.98	Картометрический метод	1.00	-
646	417237.31	2219183.28	Картометрический метод	1.00	-
647	417240.63	2219184.66	Картометрический метод	1.00	-
648	417244.25	2219185.42	Картометрический метод	1.00	-
649	417250.55	2219188.19	Картометрический метод	1.00	-
650	417252.53	2219189.79	Картометрический метод	1.00	-
492	417252.81	2219192.57	Картометрический метод	1.00	-
651	417094.73	2219279.66	Картометрический метод	1.00	-
652	417070.88	2219259.22	Картометрический метод	1.00	-
653	417060.66	2219243.89	Картометрический метод	1.00	-
654	417065.77	2219218.34	Картометрический метод	1.00	-
655	417102.40	2219203.01	Картометрический метод	1.00	-
656	417127.10	2219178.31	Картометрический метод	1.00	-
657	417134.76	2219157.87	Картометрический метод	1.00	-
658	417119.42	2219135.73	Картометрический метод	1.00	-
659	417117.03	2219125.36	Картометрический метод	1.00	-
660	417131.20	2219125.60	Картометрический метод	1.00	-
661	417136.59	2219127.27	Картометрический метод	1.00	-
662	417147.11	2219147.65	Картометрический метод	1.00	-
663	417153.40	2219167.76	Картометрический метод	1.00	-
664	417131.38	2219193.37	Картометрический метод	1.00	-

3. Сведения о характерных точках части (частей) границы объекта					
Обозначение характерных точек части границы	Координаты, м		Метод определения координат характерной точки	Средняя квадратическая погрешность положения характерной точки (Mt), м	Описание обозначения точки на местности (при наличии)
	X	Y			
1	2	3	4	5	6
665	417145.27	2219208.94	Картометрический метод	1.00	-
666	417144.98	2219208.97	Картометрический метод	1.00	-
667	417112.61	2219259.22	Картометрический метод	1.00	-
668	417104.10	2219272.85	Картометрический метод	1.00	-
651	417094.73	2219279.66	Картометрический метод	1.00	-
669	417200.32	2219314.96	Картометрический метод	1.00	-
670	417196.93	2219312.02	Картометрический метод	1.00	-
671	417193.52	2219285.62	Картометрический метод	1.00	-
672	417189.26	2219241.33	Картометрический метод	1.00	-
673	417179.05	2219215.78	Картометрический метод	1.00	-
674	417163.71	2219207.27	Картометрический метод	1.00	-
675	417162.65	2219207.37	Картометрический метод	1.00	-
676	417162.74	2219207.26	Картометрический метод	1.00	-
677	417167.55	2219202.64	Картометрический метод	1.00	-
678	417174.50	2219198.61	Картометрический метод	1.00	-
679	417184.69	2219196.72	Картометрический метод	1.00	-
680	417191.73	2219198.12	Картометрический метод	1.00	-
681	417195.04	2219202.28	Картометрический метод	1.00	-
682	417201.24	2219218.54	Картометрический метод	1.00	-
683	417202.59	2219220.52	Картометрический метод	1.00	-
684	417206.08	2219219.56	Картометрический метод	1.00	-
685	417215.55	2219209.13	Картометрический метод	1.00	-
686	417217.44	2219208.66	Картометрический метод	1.00	-
687	417220.15	2219210.03	Картометрический метод	1.00	-
688	417220.91	2219215.39	Картометрический метод	1.00	-

3. Сведения о характерных точках части (частей) границы объекта					
Обозначение характерных точек части границы	Координаты, м		Метод определения координат характерной точки	Средняя квадратическая погрешность положения характерной точки (Mt), м	Описание обозначения точки на местности (при наличии)
	X	Y			
1	2	3	4	5	6
689	417215.27	2219234.36	Картометрический метод	1.00	-
690	417203.30	2219243.15	Картометрический метод	1.00	-
691	417199.32	2219243.68	Картометрический метод	1.00	-
692	417197.65	2219294.98	Картометрический метод	1.00	-
669	417200.32	2219314.96	Картометрический метод	1.00	-
693	416991.40	2218920.39	Картометрический метод	1.00	-
694	416970.39	2218902.38	Картометрический метод	1.00	-
695	416962.54	2218883.32	Картометрический метод	1.00	-
696	416970.53	2218891.57	Картометрический метод	1.00	-
697	416998.53	2218913.15	Картометрический метод	1.00	-
698	416992.24	2218919.24	Картометрический метод	1.00	-
693	416991.40	2218920.39	Картометрический метод	1.00	-
699	417123.69	2219033.72	Картометрический метод	1.00	-
700	417119.42	2219023.31	Картометрический метод	1.00	-
701	417112.76	2219005.30	Картометрический метод	1.00	-
702	417117.03	2219009.01	Картометрический метод	1.00	-
703	417119.26	2219012.18	Картометрический метод	1.00	-
704	417123.58	2219028.19	Картометрический метод	1.00	-
705	417125.28	2219031.83	Картометрический метод	1.00	-
699	417123.69	2219033.72	Картометрический метод	1.00	-
706	417121.15	2219072.51	Картометрический метод	1.00	-
707	417124.55	2219055.09	Картометрический метод	1.00	-
708	417130.23	2219059.56	Картометрический метод	1.00	-
706	417121.15	2219072.51	Картометрический метод	1.00	-
Часть 2					
709	417180.32	2219014.56	Картометрический метод	1.00	-

3. Сведения о характерных точках части (частей) границы объекта					
Обозначение характерных точек части границы	Координаты, м		Метод определения координат характерной точки	Средняя квадратическая погрешность положения характерной точки (M _t), м	Описание обозначения точки на местности (при наличии)
	X	Y			
1	2	3	4	5	6
710	417166.92	2219000.14	Картометрический метод	1.00	-
711	417156.59	2218995.39	Картометрический метод	1.00	-
712	417152.12	2218994.03	Картометрический метод	1.00	-
713	417149.64	2218994.38	Картометрический метод	1.00	-
714	417140.51	2218999.31	Картометрический метод	1.00	-
715	417132.41	2219000.93	Картометрический метод	1.00	-
716	417128.86	2218999.93	Картометрический метод	1.00	-
717	417128.12	2218999.00	Картометрический метод	1.00	-
718	417127.75	2218996.21	Картометрический метод	1.00	-
719	417131.00	2218980.50	Картометрический метод	1.00	-
720	417133.91	2218972.14	Картометрический метод	1.00	-
721	417137.00	2218979.35	Картометрический метод	1.00	-
722	417138.67	2218988.26	Картометрический метод	1.00	-
723	417140.67	2218989.34	Картометрический метод	1.00	-
724	417154.44	2218988.50	Картометрический метод	1.00	-
725	417160.57	2218991.19	Картометрический метод	1.00	-
726	417169.39	2218997.06	Картометрический метод	1.00	-
727	417181.17	2219011.23	Картометрический метод	1.00	-
728	417181.28	2219013.00	Картометрический метод	1.00	-
709	417180.32	2219014.56	Картометрический метод	1.00	-
Часть 3					
729	417120.70	2218967.31	Картометрический метод	1.00	-
730	417114.84	2218966.53	Картометрический метод	1.00	-
731	417108.37	2218964.82	Картометрический метод	1.00	-
732	417103.39	2218960.80	Картометрический метод	1.00	-
733	417088.12	2218938.50	Картометрический метод	1.00	-

3. Сведения о характерных точках части (частей) границы объекта					
Обозначение характерных точек части границы	Координаты, м		Метод определения координат характерной точки	Средняя квадратическая погрешность положения характерной точки (M _t), м	Описание обозначения точки на местности (при наличии)
	X	Y			
1	2	3	4	5	6
734	417084.65	2218935.61	Картометрический метод	1.00	-
735	417127.00	2218963.80	Картометрический метод	1.00	-
736	417123.66	2218965.92	Картометрический метод	1.00	-
729	417120.70	2218967.31	Картометрический метод	1.00	-
Часть 4					
737	421008.60	2216474.60	Картометрический метод	1.00	-
738	420945.50	2216427.51	Картометрический метод	1.00	-
739	420875.61	2216380.21	Картометрический метод	1.00	-
740	420816.40	2216321.54	Картометрический метод	1.00	-
741	420732.35	2216248.49	Картометрический метод	1.00	-
742	420715.13	2216230.72	Картометрический метод	1.00	-
743	420699.88	2216215.71	Картометрический метод	1.00	-
744	420686.65	2216200.21	Картометрический метод	1.00	-
745	420711.51	2216183.65	Картометрический метод	1.00	-
746	420706.75	2216178.04	Картометрический метод	1.00	-
747	420691.34	2216156.53	Картометрический метод	1.00	-
748	420664.94	2216117.02	Картометрический метод	1.00	-
749	420653.85	2216098.54	Картометрический метод	1.00	-
750	420642.53	2216079.31	Картометрический метод	1.00	-
751	420631.78	2216060.55	Картометрический метод	1.00	-
752	420621.24	2216042.30	Картометрический метод	1.00	-
753	420650.82	2216021.47	Картометрический метод	1.00	-
754	420641.60	2216003.06	Картометрический метод	1.00	-
755	420683.46	2215978.65	Картометрический метод	1.00	-
756	420539.92	2215707.79	Картометрический метод	1.00	-
757	420585.20	2215685.73	Картометрический метод	1.00	-

3. Сведения о характерных точках части (частей) границы объекта

Обозначение характерных точек части границы	Координаты, м		Метод определения координат характерной точки	Средняя квадратическая погрешность положения характерной точки (M _t), м	Описание обозначения точки на местности (при наличии)
	X	Y			
1	2	3	4	5	6
758	420600.87	2215678.10	Картометрический метод	1.00	-
759	420625.94	2215674.51	Картометрический метод	1.00	-
760	420638.43	2215672.72	Картометрический метод	1.00	-
761	420639.87	2215675.63	Картометрический метод	1.00	-
762	420655.20	2215706.71	Картометрический метод	1.00	-
763	420670.63	2215739.11	Картометрический метод	1.00	-
764	420687.63	2215772.34	Картометрический метод	1.00	-
765	420714.91	2215825.64	Картометрический метод	1.00	-
766	420723.52	2215842.34	Картометрический метод	1.00	-
767	420731.02	2215856.90	Картометрический метод	1.00	-
768	420738.15	2215870.88	Картометрический метод	1.00	-
769	420746.91	2215888.04	Картометрический метод	1.00	-
770	420751.07	2215896.07	Картометрический метод	1.00	-
771	420752.49	2215898.81	Картометрический метод	1.00	-
772	420759.89	2215913.27	Картометрический метод	1.00	-
773	420780.11	2215952.78	Картометрический метод	1.00	-
774	420782.85	2215958.14	Картометрический метод	1.00	-
775	420784.84	2215961.94	Картометрический метод	1.00	-
776	420785.27	2215962.76	Картометрический метод	1.00	-
777	420793.38	2215978.59	Картометрический метод	1.00	-
778	420801.93	2215995.29	Картометрический метод	1.00	-
779	420847.80	2215970.99	Картометрический метод	1.00	-
780	420850.14	2215969.78	Картометрический метод	1.00	-
781	420833.14	2215936.70	Картометрический метод	1.00	-
782	420830.85	2215932.25	Картометрический метод	1.00	-

3. Сведения о характерных точках части (частей) границы объекта

Обозначение характерных точек части границы	Координаты, м		Метод определения координат характерной точки	Средняя квадратическая погрешность положения характерной точки (Mt), м	Описание обозначения точки на местности (при наличии)
	X	Y			
1	2	3	4	5	6
783	420854.79	2215919.38	Картометрический метод	1.00	-
784	420937.99	2215877.56	Картометрический метод	1.00	-
785	420964.94	2215864.09	Картометрический метод	1.00	-
786	420972.64	2215875.06	Картометрический метод	1.00	-
787	420974.94	2215880.24	Картометрический метод	1.00	-
788	420984.23	2215901.31	Картометрический метод	1.00	-
789	420993.41	2215922.41	Картометрический метод	1.00	-
790	421003.03	2215944.47	Картометрический метод	1.00	-
791	421012.64	2215966.46	Картометрический метод	1.00	-
792	421022.60	2215989.12	Картометрический метод	1.00	-
793	421033.42	2216013.97	Картометрический метод	1.00	-
794	421045.55	2216041.57	Картометрический метод	1.00	-
795	421010.77	2216059.51	Картометрический метод	1.00	-
796	420981.47	2216074.57	Картометрический метод	1.00	-
797	420938.74	2216096.56	Картометрический метод	1.00	-
798	420922.41	2216105.05	Картометрический метод	1.00	-
799	420917.82	2216107.66	Картометрический метод	1.00	-
800	420873.51	2216133.39	Картометрический метод	1.00	-
801	420840.52	2216150.99	Картометрический метод	1.00	-
737	421008.60	2216474.60	Картометрический метод	1.00	-

Раздел 3

Сведения о местоположении измененных (уточненных) границ объекта

1. Система координат -

2. Сведения о характерных точках границ объекта

Обозначение характерных точек границ	Существующие координаты, м		Измененные (уточненные) координаты, м		Метод определения координат характерной точки	Средняя квадратическая погрешность положения характерной точки (M _t), м	Описание обозначения точки на местности (при наличии)
	X	Y	X	Y			
1	2	3	4	5	6	7	8
-	-	-	-	-	-	-	

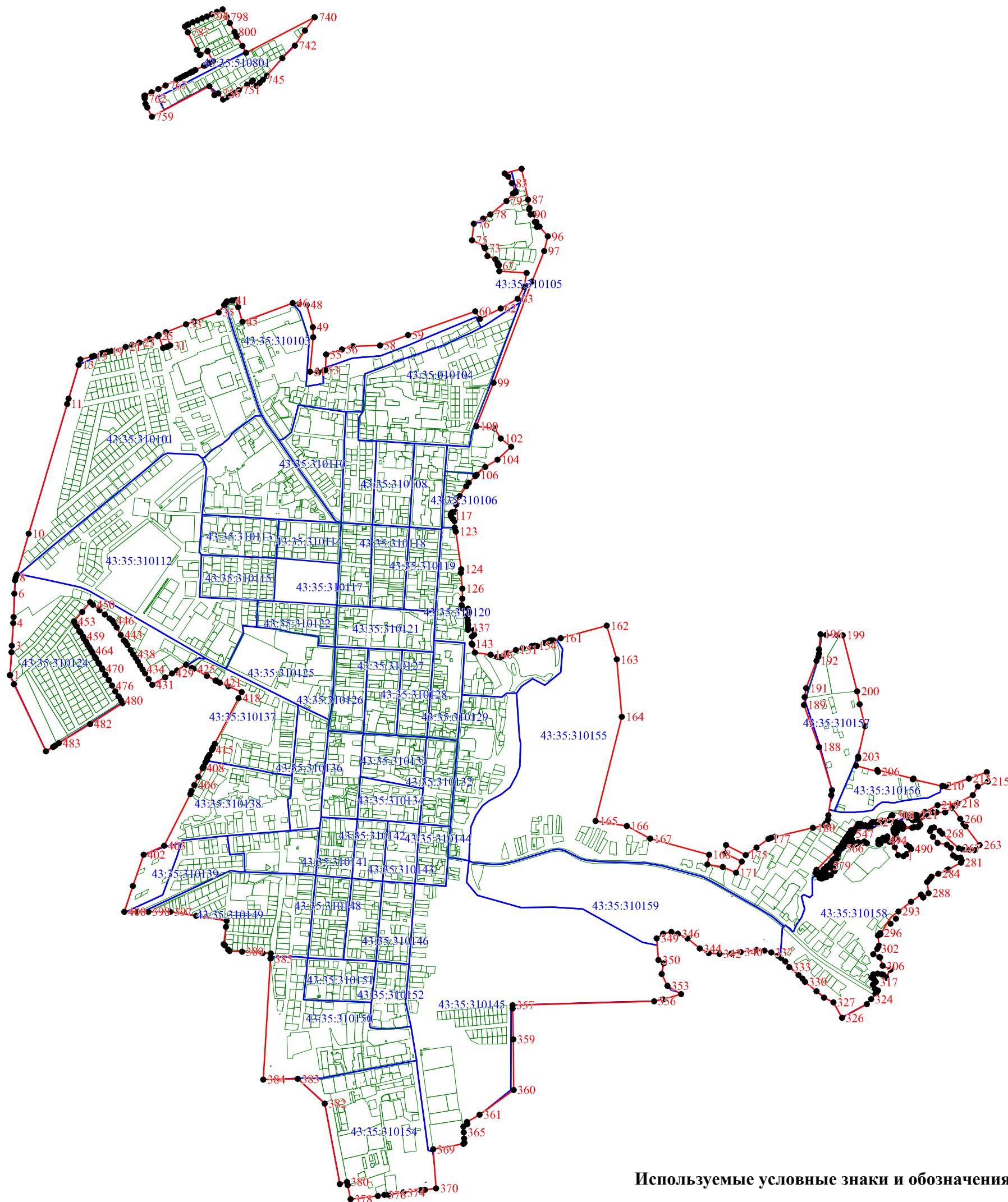
3. Сведения о характерных точках части (частей) границы объекта

Обозначение характерных точек части границы	Существующие координаты, м		Измененные (уточненные) координаты, м		Метод определения координат характерной точки	Средняя квадратическая погрешность положения характерной точки (M _t), м	Описание обозначения точки на местности (при наличии)
	X	Y	X	Y			
1	2	3	4	5	6	7	8
-	-	-	-	-	-	-	


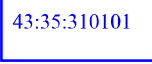


ОПИСАНИЕ МЕСТОПОЛОЖЕНИЯ ГРАНИЦ
Уржумское городское поселение Уржумского района Кировской области


(наименование объекта)

План границ объекта



Используемые условные знаки и обозначения:

-  - вновь образованная часть границы населенного пункта
-  - граница и номер кадастрового квартала
-  - граница земельного участка, внесенного в ЕГРН
-  - вновь образованная поворотная точка границы населенного пункта

Подпись  Л.П. Рыкалина 28 октября 2022 г.
Место для оттиска печати (при наличии) лица, составившего описание местоположения границ объекта

